GEOtest	Odpovědný řešitel	Zpracovatel podkladů	Kreslil	Schválil
	Mgr. P. Vlček	Mgr. J. Šuťjaková	Ing. R. Brtník	Ing. M. Polák

Objednatel:	AFRY CZ, s.r.o.		
Název zakázky:	RS1 VRT Prosenice – Ostrava Svinov, I část Prosenice – Hranice na Moravě, předběžný geotechnický průzkum	Datum	duben 2023
		Číslo zakázky	20 7454
		Měřítko	
Název přílohy:	**Situace sond**	Číslo přílohy	**1.2**
		Číslo výtisku	

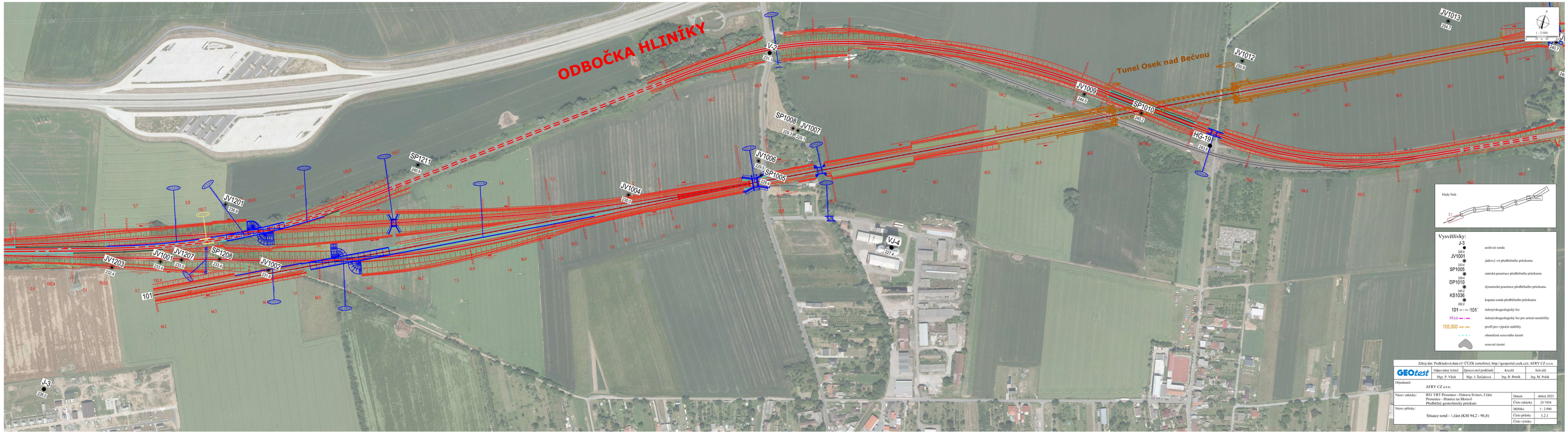
ODBOČKA HLINÍKY
Tunel Osek nad Bečvou
JV1013
254.7
JV1012
250.0
JV1009
244.5
SP1010
245.2
HG-19
243.6
V-2
231.1
SP1008
229.3
JV1007
229.1
JV1006
229.5
SP1005
229.4
JV1004
229.0
SP1211
248.9
JV1201
235.8
JV1203
232.4
JV1001
233.4
JV1207
233.5
SP1208
233.4
JV1002
231.5
101
VJ-4
227.4
J-3
226.0
1 : 2 000
klady listů
2,1
Vysvětlivky:
J-3
226.0
archivní sonda
JV1001
233.4
jádrový vrt předběžného průzkumu
SP1005
229.4
statická penetrace předběžného průzkumu
DP1010
249.2
dynamická penetrace předběžného průzkumu
KS1036
262.2
kopaná sonda předběžného průzkumu
101 101´
inženýrskogeologický řez
PŘ.k.k
inženýrskogeologický řez pro určení nestability
105,000
profil pro výpočet stability
ohraničení sesuvného území
sesuvné území
Zdroj dat: Podkladová data (© ČÚZK (ortofoto); http://geoportal.cuzk.cz); AFRY CZ s.r.o.
GEOtest
Odpovědný řešitel
Mgr. P. Vlček
Zpracovatel podkladů
Mgr. J. Šuťjaková
Kreslil
Ing. R. Brnik
Schválil
Ing. M. Polák
Objednatel:
AFRY CZ s.r.o.
Název zakázky:
R51 VRT Prosenice - Ostrava Svinov, I část
Prosenice - Hranice na Moravě
Předběžný geotechnický průzkum
Datum
duben 2023
Číslo zakázky
20 7454
Název přílohy:
Situace sond - 1.část (KM 94,2 - 96,8)
Měřítko
1 : 2 000
Číslo přílohy
1.2.1
Číslo výtisku

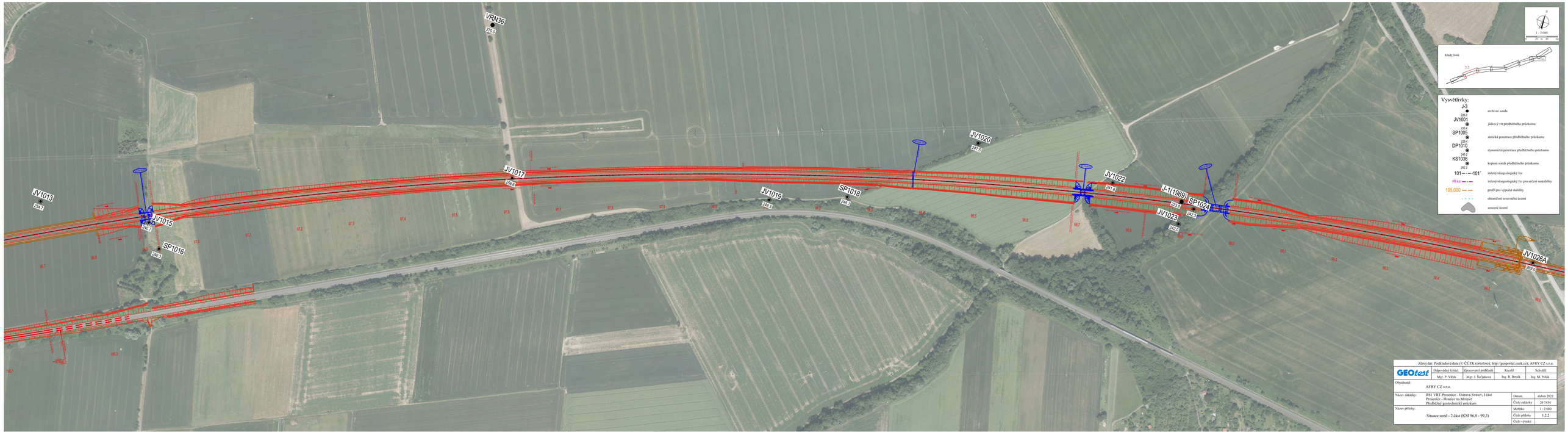

Zdroj dat: Podkladová data (© ČÚZK (ortofoto); http://geoportal.cuzk.cz); AFRY CZ s.r.o.

GEOtest	Odpovědný řešitel	Zpracovatel podkladů	Kreslil	Schválil
	Mgr. P. Vlček	Mgr. J. Šuťjaková	Ing. R. Brtník	Ing. M. Polák

Objednatel: AFRY CZ s.r.o.

Název zakázky:	R51 VRT Prosenice - Ostrava Svinov, I část Prosenice - Hranice na Moravě Předběžný geotechnický průzkum	Datum	duben 2023
		Číslo zakázky	20 7454
Název přílohy:	Situace sond - 2.část (KM 96,8 - 99,3)	Měřítko	1 : 2 000
		Číslo přílohy	1.2.2
		Číslo výtisku	

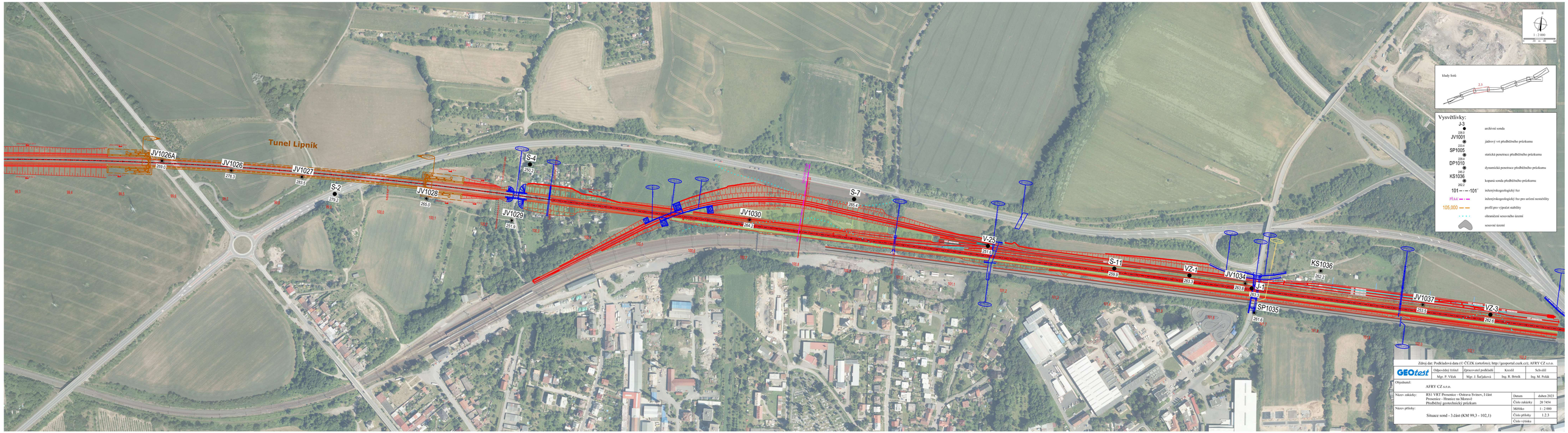

Zdroj dat: Podkladová data (© ČÚZK (ortofoto); http://geoportal.cuzk.cz); AFRY CZ s.r.o.

GEOtest	Odpovědný řešitel	Zpracovatel podkladů	Kreslil	Schválil
	Mgr. P. Vlček	Mgr. J. Šuťjaková	Ing. R. Brtník	Ing. M. Polák

Objednatel: AFRY CZ s.r.o.

Název zakázky:	RS1 VRT Prosenice - Ostrava Svinov, 1 část Prosenice - Hranice na Moravě Předběžný geotechnický průzkum	Datum	duben 2023
		Číslo zakázky	20 7454
Název přílohy:	Situace sond - 3.část (KM 99,3 - 102,1)	Měřítko	1 : 2 000
		Číslo přílohy	1.2.3
		Číslo výtisku	

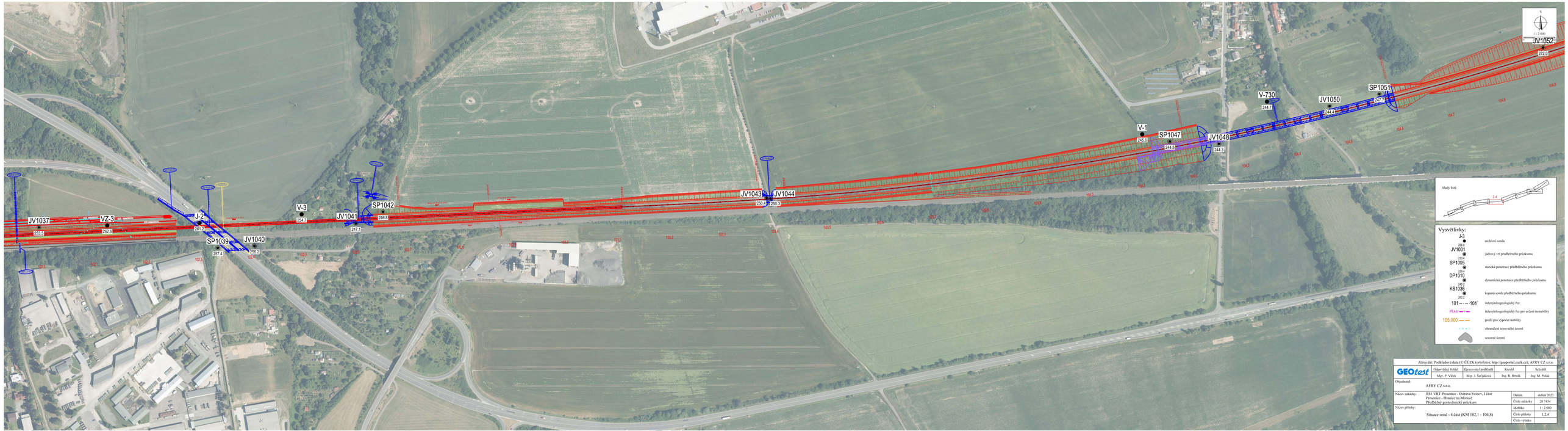

Zdroj dat: Podkladová data (© ČÚZK (ortofoto); http://geoportal.cuzk.cz); AFRY CZ s.r.o.

GEOtest	Odpovědný řešitel	Zpracovatel podkladů	Kreslil	Schválil
	Mgr. P. Vlček	Mgr. J. Šuťjaková	Ing. R. Brtník	Ing. M. Polák

Objednatel: AFRY CZ s.r.o.

Název zakázky:	RS1 VRT Prosenice - Ostrava Svinov, I část Prosenice - Hranice na Moravě Předběžný geotechnický průzkum	Datum	duben 2023
		Číslo zakázky	20 7454
Název přílohy:	Situace sond - 4.část (KM 102,1 - 104,8)	Měřítko	1 : 2 000
		Číslo přílohy	1.2.4
		Číslo výtisku	

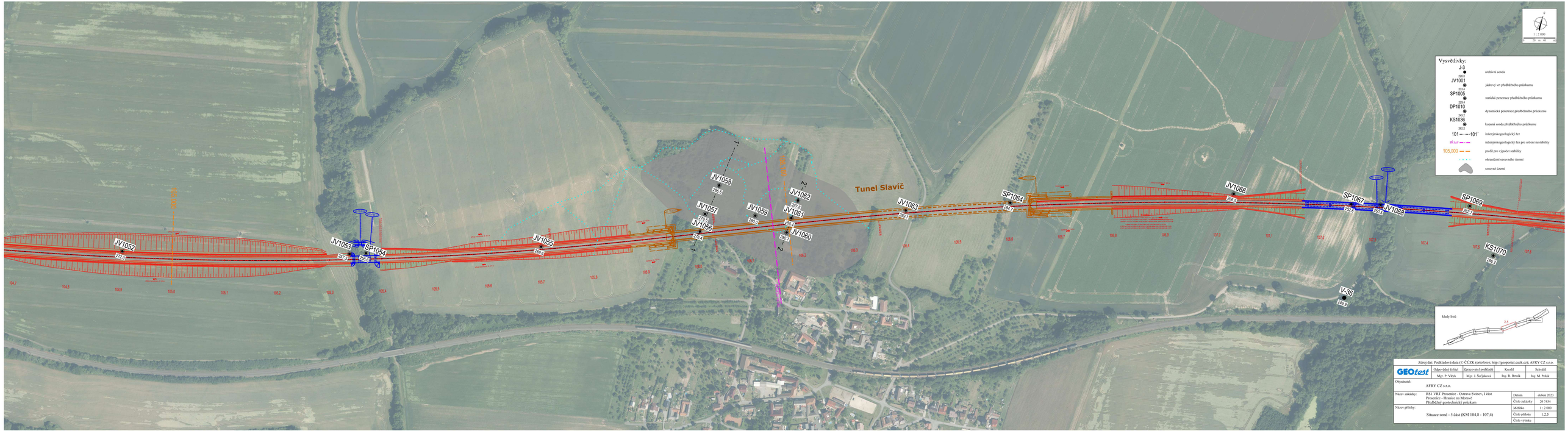

Zdroj dat: Podkladová data (© ČÚZK (ortofoto); http://geoportal.cuzk.cz); AFRY CZ s.r.o.

GEOtest	Odpovědný řešitel	Zpracovatel podkladů	Kreslil	Schválil
	Mgr. P. Vlček	Mgr. J. Šuťjaková	Ing. R. Brnik	Ing. M. Polák

Objednatel: AFRY CZ s.r.o.

Název zakázky:	R51 VRT Prosenice - Ostrava Svinov, I část Prosenice - Hranice na Moravě Předběžný geotechnický průzkum	Datum	duben 2023
		Číslo zakázky	20 7454
Název přílohy:	Situace sond - 5.část (KM 104,8 - 107,4)	Měřítko	1 : 2 000
		Číslo přílohy	1.2.5
		Číslo výtisku	

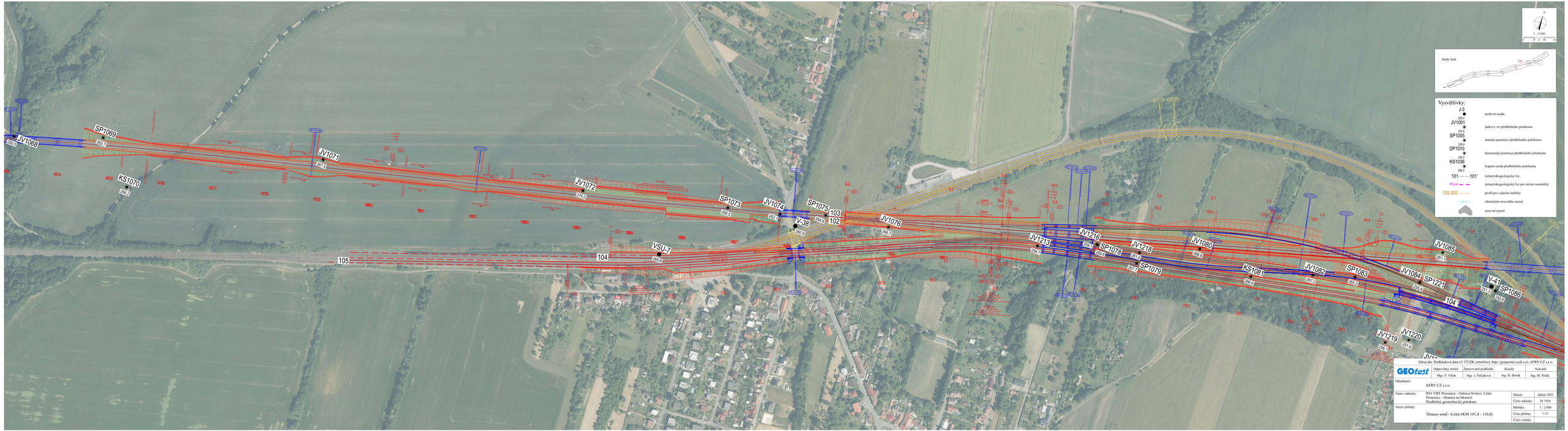

Zdroj dat: Podkladová data (© ČÚZK (ortofoto); http://geoportal.cuzk.cz); AFRY CZ s.r.o.

GEOtest	Odpovědný řešitel	Zpracovatel podkladů	Kreslil	Schválil
	Mgr. P. Vlček	Mgr. J. Šuťjaková	Ing. R. Brtník	Ing. M. Polák

Objednatel: AFRY CZ s.r.o.

Název zakázky:	R51 VRT Prosenice - Ostrava Svinov, I část Prosenice - Hranice na Moravě Předběžný geotechnický průzkum	Datum	duben 2023
		Číslo zakázky	20 7454
Název přílohy:	Situace sond - 6.část (KM 107,4 - 110,0)	Měřítko	1 : 2 000
		Číslo přílohy	1.2.6
		Číslo výtisku	

SO 75-50-50

ŽST Hranice na Moravě
obvod V Poli

JV1096 291,5
KS1093 274,5
SP1095 270,1
JV1094 273,0
JV1092 278,8
SP1091 267,3
JV1090 261,4
SP1089 260,2
SP1088 256,3
JV1087 257,0
JV1085 263,1
V-41 253,3
SP1086 260,6
JV1084
SP1221 265,1
104'
SP1083 263,2
JV1082 267,2
JV1220 251,6
JV1219 256,1
JV1223 253,0
SP1222 253,4
JV1224 263,1
SP1225 262,8
V-41/74 261,5
V-44B4 267,0
103'
SP1227 267,2
102'
JV1226 264,1
105'
V-44B1 261,1
V-44A1 260,5
J-01 267,3
J-02 264,0

Vzorný úsek

účelová kom.

silnice III/42021

místní kom.

S
1 : 2 000
0 20 m 40 60

Klady listů

2.7

Vysvětlivky:

J-3 256,0	archivní sonda
JV1001 233,4	jádrový vrt přeshříbitého průzkumu
SP1005 229,4	statická penetrace přeshříbitého průzkumu
DP1010 242,2	dynamická penetrace přeshříbitého průzkumu
KS1036 262,2	kopaná sonda přeshříbitého průzkumu
101 - - - - 101'	inženýrskogeologický řez
PB.1.1	inženýrskogeologický řez pro určení nestability
105,000 - - - -	profil pro výpočet stability
	ohraničení sesuvného území
	sesuvné území

Zdroj dat: Podkladová data (© ČÚZK (ortofotos): http://geoportal.czuk.cz/); AFRY CZ s.r.o.

GEOtest	Odpovědný řešitel	Zpracovatel podkladů	Kreslil	Schválil
	Mgr. P. Vlček	Mgr. J. Šarfjaková	Ing. R. Brtník	Ing. M. Polák

Objednatel:

AFRY CZ s.r.o.

Název zakázky:	R51 VRT Prosenice - Ostrava Svinov, I část Prosenice - Hranice na Moravě Předběžný geotechnický průzkum	Datum	duben 2023
		Číslo zakázky	20 7454
Název přílohy:	Situace sond - 7.část (KM 110,0 - 111,3)	Měřítko	1 : 2 000
		Číslo přílohy	1.2.7
		Číslo výtisku	

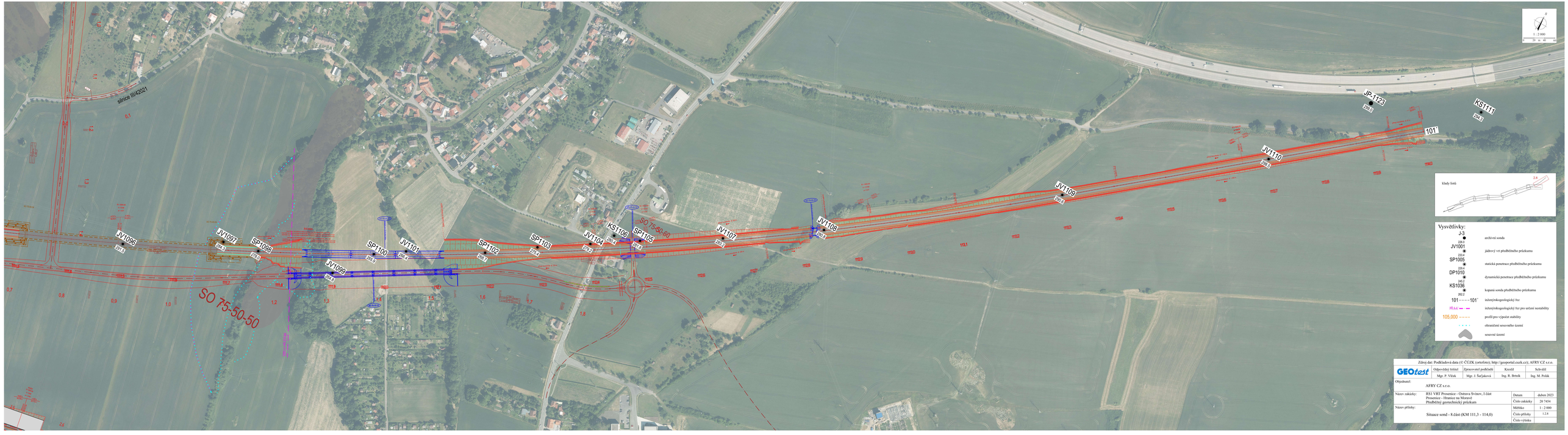
silnice III/42021
JV1096
JV1097
SP1098
JV1099
SP1100
JV1101
SP1102
SP1103
JV1104
KS1106
SP1105
SO 75-50-60
JV1107
JV1108
JV1109
JV1110
JP-1123
KS1111
101'
SO 75-50-50
klady listů
2.8
Vysvětlivky:
J-3
archivní sonda
JV1001
jádrový vrt předběžného průzkumu
SP1005
statická penetrace předběžného průzkumu
DP1010
dynamická penetrace předběžného průzkumu
KS1036
kopaná sonda předběžného průzkumu
101 - - - - 101'
inženýrskogeologický řez
PŘ.A.K.
inženýrskogeologický řez pro určení nestability
105,000
profil pro výpočet stability
obraničení sesuvného území
sesuvné území
Zdroj dat: Podkladová data (© ČÚZK (ortofoto); http://geoportal.cuzk.cz/); AFRY CZ s.r.o.
GEOtest
Odpovědný řešitel
Zpracovatel podkladů
Kreslil
Schválil
Mgr. P. Vlček
Mgr. J. Šuťjaková
Ing. R. Brtník
Ing. M. Polák
Objednatel:
AFRY CZ s.r.o.
Název zakázky:
RS1 VRT Prosenice - Ostrava Svinov, 1 část
Prosenice - Hranice na Moravě
Předběžný geotechnický průzkum
Datum
duben 2023
Číslo zakázky
20 7454
Název přílohy:
Situace sond - 8.část (KM 111,3 - 114,0)
Měřítko
1 : 2 000
Číslo přílohy
1.2.8
Číslo výtisku